










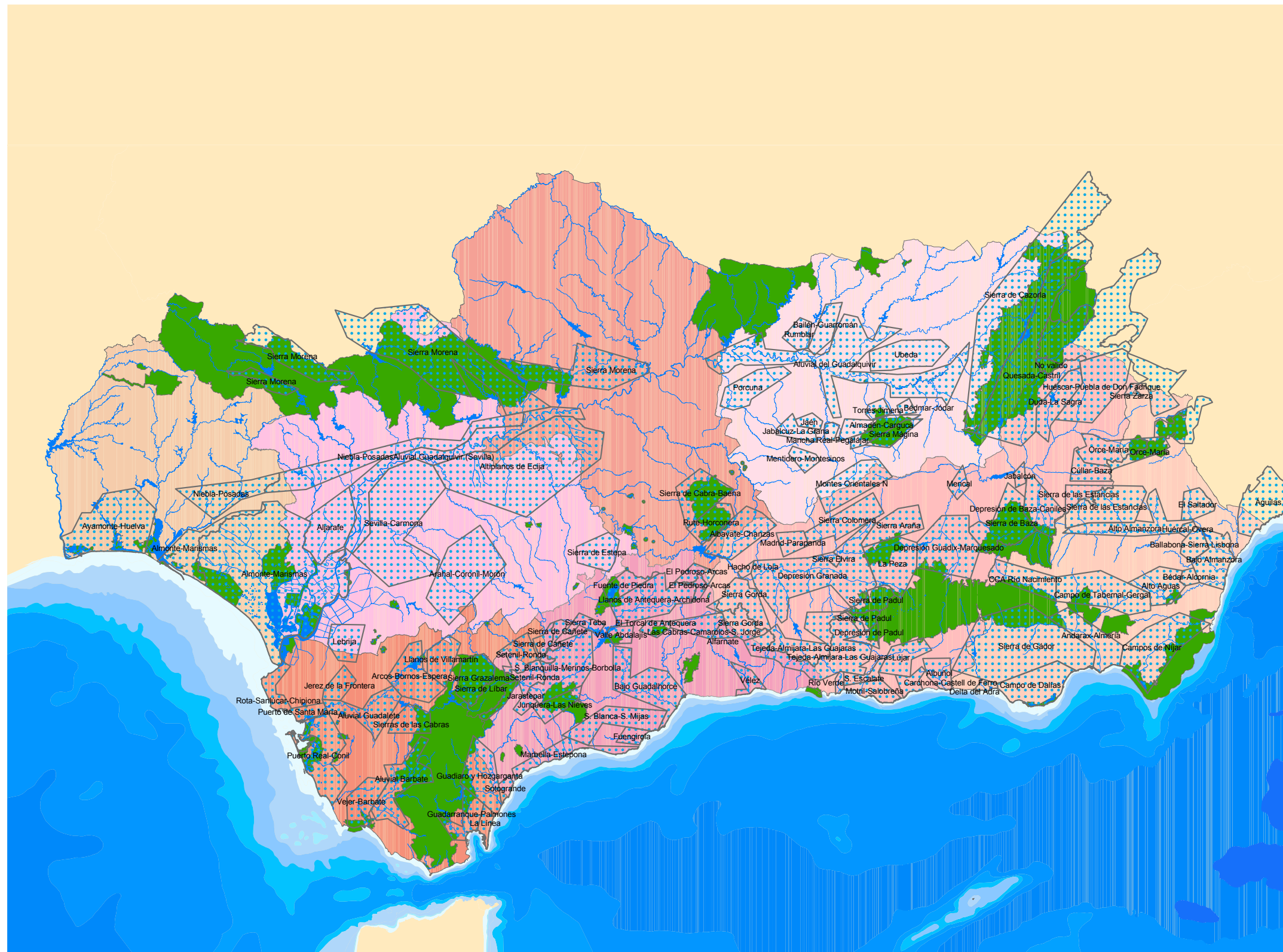
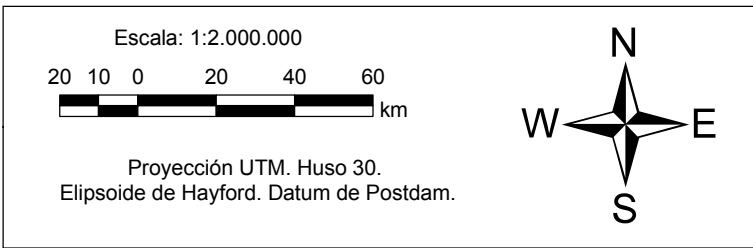


**Legenda**

-  Espacios Naturales Protegidos
-  Unidades Hidrogeológicas
- PROVINCIAS**
-  ALMERIA
-  CADIZ
-  CORDOBA
-  GRANADA
-  HUELVA
-  JAEN
-  MALAGA
-  SEVILLA
-  Red Hidrográfica



**Edición:**  
 Servicio de Información y Evaluación Ambiental  
 Consejería de Medio Ambiente  
 Octubre 2002



**Fuentes de Información**

- Mapa Topográfico, Instituto Cartográfico de Andalucía, v 1.6, 1:100.000, 1999.
- Atlas Hidrogeológico de Andalucía, Consejería de Medio Ambiente IGME, v 1.0, 1:50.000, 2000.

